

Tillægsgodkendelse af husdyrbruget beliggende på adressen Bjørslevvej 11, 6920 Videbæk
29.04.2016

Returadresse
Land og Vand, Landbrug
Smed Sørensens Vej 1, 6950 Ringkøbing



Ringkøbing-Skjern Kommune

Sagsbehandler
Anne Marie Susgaard
Direkte telefon
9974 1570
E-post
Anne.marie.susgaard@rksk.
dk

Dato
29. april 2016
Sagsnummer
15-008986

[Redacted]
Bjørslevvej 11
6920 Videbæk

Tillæg nr. 3 til Miljøgodkendelse af 18.05.2009

gældende for husdyrbruget på adressen
Bjørslevvej 11
6920 Videbæk



Virksomhedens art:
Matrikel nr.:
Betegnelse:

Frilandsgrise, IE-Brug
3n m.fl., Den østlige del, Nr. Vium
Husdyrbrug omfattet af § 12 stk. 3 i
Bekendtgørelse af lov om miljøgodkendelse m.v. af
husdyrbrug
Ringkøbing-Skjern Kommune
Karsten F. Tinning, RKSK

Tilsynsmyndighed:
Kvalitetssikret af:

Stamblad:

Bedriftens ejer og driftsansvarlig	[REDACTED] Fastnet telefon: [REDACTED] Mobil: [REDACTED] E-mail: [REDACTED]						
Bedriftens adresse	Bjørslevvej 11 6920 Videbæk Bjørslevvej13 6920 Videbæk						
Bedriftens miljøkonsulent	Gråkjær Miljøcenter Nina Gamby Mobil: 24 85 73 56 E-mail: ng@graakjaer.dk						
Bedriftens matrikelnumre	<table border="1"><tr><td>11bd</td><td>Den østlige Del, Nr. Vium</td></tr><tr><td>3n</td><td>Den østlige Del, Nr. Vium</td></tr><tr><td>3q</td><td>Den østlige Del, Nr. Vium</td></tr></table>	11bd	Den østlige Del, Nr. Vium	3n	Den østlige Del, Nr. Vium	3q	Den østlige Del, Nr. Vium
11bd	Den østlige Del, Nr. Vium						
3n	Den østlige Del, Nr. Vium						
3q	Den østlige Del, Nr. Vium						
Kommune	Ringkøbing – Skjern Kommune						
CVR-nr. / P-nr. / CHR-nr.	70123428/ <u>1002314538</u> / 82486 og 114056						
Ejendomsnummer	76000035231						
Bedriftens betegnelse	Husdyrbrug omfattet af § 12, stk 3 i Lov om miljøgodkendelse m.v. af husdyrbrug						

Oplysninger om husdyrbruget:

Dyrehold	Ansøgt i Tillæg nr. 2 dateret 06.11.2012		Ansøgt i Tillæg nr. 3 dateret 29.04.2016	
	Antal	DE	Antal	DE
Slagtesvin, delvis spaltegulv 25-49 % fast gulv	17.500	485,56	17.500	485,56
I alt		485,56		485,56
Arealer	Ha		Ha	
Ejet - udbringningsareal		173,99		173,99
Forpagtet areal		173,99		173,99
Aftaleareal		43,39		43,39
Udbringningsareal i alt		375,4		375,4
Bygningsmæssige forhold	Kapacitet m³	Areal (m²)	Kapacitet m³	Areal (m²)
Eksisterende stald 1		1.500		1.500
Eksisterende stald 2		850		850
Eksisterende stald 3		1.140		1.140
Eksisterende stald 4		1.140		1.140
Eksisterende gyllebeholder (1)	4000		4000	
Eksisterende gyllebeholder (2)	4000		4000	
Eksisterende gyllebeholder (3)	4000		4000	
Tilbygning til stald 2 Udendørs gødningsareal				213 113
I alt		4630		4956

Ændring til eksisterende miljøgodkendelse af 18.05.2009

I dette tillæg nr. 3 er der søgt om at opføre en tilbygning på 213 m² til eksisterende svinestald. Der er tale om en velfærdsudvidelse, idet der skal være flere syge- og aflastningsstier på ejendommen. Der foretages ingen udvidelse i dyreholdet eller ændringer i udbringningsarealer. Stisystemet i tilbygningen er det samme som i de eksisterende stalde. Nybygningen opføres i samme byggestil og materialevalg som den eksisterende stald.

Staldanlæg med dyr, Ansøgt drift

Kategori	Staldsystem	Antal årsdyr	Antal DE	Indgangs vægt (kg)	Udgangs vægt (kg)	Antal sti-pladser	
Slagtesvin	Delvis spaltegulv, 25-49 % fast gulv*	5500	152,6	28,0	110,0	1375	
Eksisterende stald 2							
Slagtesvin	Delvis spaltegulv, 25-49 % fast gulv*	1700	47,17	28,0	110,0	431	
Eksisterende stald 3							
Slagtesvin	Delvis spaltegulv, 25-49 % fast gulv*	5235	145,25	28	110,0	1308	
Eksisterende stald 4							
Slagtesvin	Delvis spaltegulv, 25-49 % fast gulv*	5000	138,73	28	110,0	1250	
Tilbygning til eksisterende stald 2							
Slagtesvin	Delvis spaltegulv, 25-49 % fast gulv*	65	1,80	28	110,0	10	
I alt			485,55		-	-	

*lejeareal er dybstrøelse og der er verandaer.

Indholdsfortegnelse

Stamblad:.....	2
Oplysninger om husdyrbruget:.....	3
Ændring til eksisterende miljøgodkendelse af 18.05.2009	3
Staldanlæg med dyr, Ansøgt drift.....	4
1. Meddelelse af miljøgodkendelse	7
Baggrund og kort resumé	7
Afgørelsen	7
2. Vilkår for tillægsgodkendelsen	9
Generelt	9
Staldanlæg	9
3. Formalia	10
Lovgrundlag	10
Høring og offentliggørelse	10
Klagevejledning	10
Udnyttelse	11
Bilag 1: Miljøredegørelsen	13
1.1 Projektets omfang:	13
1.2 Ikke teknisk resumé	13
1.3 Oplysninger om staldanlæg og besætning	14
1.4 Oplysninger omkring anlægget og ejendommen	15
1.5 Oplysninger om opbevaringsanlæg	16
1.6 Beregninger på anlæg	16
1.8 Oplysninger om gødning.....	17
Bilag 2: Miljøvurderingen.....	18
Vurdering af husdyrbrugets anlæg.....	18
Lokalisering.....	18
Generelle afstandskrav	18
Beskyttelseslinjer	18
Placering i landskabet.....	18
Særlige landskabelige områder:	18
Indretning	19
Dyrehold/Produktion.....	19
BAT-Bedste tilgængelige teknik.....	19
Alternative løsninger.....	19
Drift	19

Naboforhold	19
Lugt	19
Støj, lys, støv og transport	20
Ammoniakpåvirkning	20
Generel ammoniakreduktion	20
Ammoniak påvirkning af natur	20
Bilag IV-arter	24
Vurdering af husdyrbrugets arealer	25
Konklusion	25
Bilag 3: Situationsplan, samlede anlæg	26
Bilag 5: Anlæg, Natur	28

Copyright

Kortmateriale er gengivet af Ringkøbing-Skjern Kommune med tilladelse fra Kort- og matrikelstyrelsen.
Copyright Kort- og matrikelstyrelsen 1992 /KD.86.1033.

Luftfotos – Danmarks Digitale Ortofoto – er gengivet af Ringkøbing-Skjern Kommune med tilladelse fra Cowi. **DDO ©, Copyright COWI.**

1. Meddelelse af miljøgodkendelse

Baggrund og kort resumé

Baggrund

Ringkøbing-Skjern Kommune modtog den 26. februar 2016 iht. §12 stk. 3 i Lov om miljøgodkendelse en ansøgning om tillæg til miljøgodkendelse dateret den 18. maj 2009 beliggende på adressen Bjørslevvej 11, 6920 Videbæk.

Kort resumé

Ansøgningen om tillæg miljøgodkendelse omfatter en tilbygning på 231 m² og tilsvarende gødningsareal på 113 m² til eksisterende slagtesvinestald. Der er tale om velfærdsudvidelse med sygestier og aflastningsstier. Der foretages ingen udvidelse af dyreholdet eller ændringer i udbringningsarealer.

Afgørelsen

Ringkøbing-Skjern Kommune meddeler hermed tillæg til miljøgodkendelse dateret 18. maj 2009 af husdyrbruget på ejendommen matr. nr. 3n mfl. Den østlige del, Nr. Vium beliggende på adressen Bjørslevvej 11, 6920 Videbæk.

Afgørelsen meddeles i medfør af § 12 stk. 3 i Bekendtgørelse af lov om miljøgodkendelse m.v. af husdyrbrug og på de angivne vilkår.

Tillægget omfatter en tilbygning på 231 m² og tilsvarende gødningsareal på 113 m² til eksisterende slagtesvinestald. Der er tale om velfærdsudvidelse med sygestier og aflastningsstier. Der foretages ingen udvidelse af dyreholdet eller ændringer i udbringningsarealer.

Afgørelse om tillægsgodkendelse sker på baggrund af ansøgning skema nr. 85971, version 2, downloadet den 30. marts 2016.

Afgørelsen om tillægsgodkendelse af husdyrbruget Bjørslevvej 11 meddeles på baggrund af, at Ringkøbing-Skjern Kommune vurderer, at ansøger har truffet de nødvendige foranstaltninger for at forebygge og begrænse forurening ved anvendelse af bedst tilgængelige teknik og at husdyrbruget i øvrigt kan drives på stedet, uden at påvirke omgivelserne på en måde, som er uforenelig med hensynet til naboer, landskab, natur og miljø.

Husdyrbruget skal indrettes og drives som beskrevet i ansøgningen, samt supplerende oplysninger, indkommet til Ringkøbing-Skjern Kommune i forbindelse med sagsbehandlingen, med mindre vilkårene i miljøgodkendelsen dateret 18. maj 2009, tillæg nr. 2 af 6. november 2012 og dette tillæg nr. 3 samt generel lovgivning, stiller skærpede krav.

Der gøres hermed opmærksom på, at tillægsgodkendelsen ikke fritager fra krav om tilladelse, godkendelse, eller dispensation efter anden lovgivning, herunder Museumsloven. Eventuelt byggeri må først påbegyndes, når der ligger en særskilt tilladelse til igangsættelse af byggeriet.

Tillægsgodkendelse af husdyrbruget beliggende på adressen Bjørslevvej 11, 6920 Videbæk
29.04.2016

Forholdet til museumsloven

Der gøres opmærksom på, at sten og jorddiger, der er omfattet af bestemmelserne i Museumsloven §29a, ikke må beskadiges eller sløjfes uden dispensation fra Ringkøbing-Skjern Kommune

Der foreligger særlige regler for jordbearbejdning omkring gravhøje bl.a. må der ikke foretages jordbehandling, gødes eller plantes (herunder også juletræer og lignende) inden for en afstand af 2 meter fra højens yderste kant jf. §29 f i museumsloven.

Information om diger og gravhøje kan findes på www.miljoportal.dk.

Vi anmoder om, at Ringkøbing-Skjern Kommune bliver orienteret, såfremt der sker ændringer i ejerforhold eller af driftsansvarlig.

2. Vilkår for tillægsgodkendelsen

Konkrete bestemmelser i lovgivningen, som er generelt gældende for landbrug, er som hovedregel, ikke nævnt i denne tillægsgodkendelse. Tillægget meddeles på de nedenstående vilkår.

Generelt

- 1) Tilbygningen skal placeres, indrettes og drives i overensstemmelse med de oplysninger, der fremgår af ansøgningen og med de eventuelle ændringer, der fremgår af miljøgodkendelsen.
- 2) Tillægget skal være udnyttet inden 2 år fra meddelelsen af denne. Med "udnyttet" menes, at planlagt byggeri- og anlægsarbejde er iværksat og at arbejdet fortsætter og færdiggøres i et rimeligt tempo og skal være afsluttet inden for et år efter fristens udløb. Et påbegyndt byggeri kan således ikke afbrydes i en længere periode og derefter genoptages.

Byggeri i henhold til tillægget må godt foregå, selvom byggeriet ikke er påbegyndt, inden miljøgodkendelsen er udløbet, hvis der er indgået en retlig bindende kontrakt med en entreprenør. Denne kontrakt skal være underskrevet, inden tillægget udløber.

Den del af byggeriet i tillægget, som ikke er udnyttet inden 2 år efter at miljøgodkendelsen er meddelt, bortfalder.

- 3) De vilkår, der vedrører driften, skal være kendt af de ansatte, der er beskæftiget med den pågældende del af driften.

Staldanlæg

- 4) Tilbygningen skal etableres med delvisspaltegulv. Halm i lejeareal og udendørs gødeareal.
- 5) Afløb fra udendørs gødningsarealer skal tilkobles afløb til gylletank.
- 6) Tilbygningen skal forsynes med tagrender, så tagvand ikke løber ned på gødningsarealet.

De øvrige vilkår i miljøgodkendelsen af den 18. maj 2009 og tillæg nr. 2 af 6. november 2012 er stadigvæk gældende.

3. Formalia

Lovgrundlag

Miljøgodkendelsen er givet på nedenstående lovgrundlag fra Miljøministeriet (inklusive eventuelle ændringer til den anførte lovgivning, der gælder på godkendelsestidspunktet).

Der gøres opmærksom på, at ansøger selv har ansvar for at indhente nødvendige godkendelser/tilladelser i henhold til anden lovgivning.

- Bekendtgørelse af lov om miljøgodkendelse m.v. af husdyrbrug, nr. 868 af 3. juli 2015 (Husdyrloven).
- Bekendtgørelse om tilladelse og godkendelse m.v. af husdyrbrug nr. 44 af 11. januar 2016 (Husdyrbekendtgørelsen).
- Bekendtgørelse om erhvervsmæssigt dyrehold, husdyrgødning, ensilage m.v. nr., nr. 1318 af 26. november 2015 (Husdyrgødningsbekendtgørelsen).
- Bekendtgørelse af lov om naturbeskyttelse, nr. 1578 af 8. december 2015 (Naturbeskyttelsesloven).
- Bekendtgørelse om udpegning og administration af internationale naturbeskyttelsesområder samt beskyttelse af visse arter nr. 1828 af 16. december 2015.

Høring og offentliggørelse

Udkastet til tillægget har været i 3 ugers høring hos ansøger, konsulent og naboer fra 1. april 2016 til 25. april 2016, hvor der ikke er indkommet bemærkninger til det ansøgte.

Afgørelse om tillægsgodkendelse vil blive offentliggjort den 29. april 2016 på Ringkøbing-Skjern Kommunes hjemmeside på www.rksk.dk/om-kommunen/annoncering/landbrug.

Klagevejledning

I henhold til Bekendtgørelse af lov om miljøgodkendelse m.v. af husdyrbrug kapitel 7, kan der klages over miljøgodkendelsen af ansøgeren, Miljøministeriet, samt enhver, der må antages, at have en individuel væsentlig interesse i sagens udfald. Der kan desuden klages af de myndigheder og organisationer, der angivet i lovens § 85-87.

Ved klage kan Natur- og Miljøklagenævnet bestemme, at klagen har opsættende virkning på udnyttelsen. Udnyttelse af miljøgodkendelsen i klageperioden og imens eventuel klage behandles sker på eget ansvar.

Ansøgeren vil få besked, hvis der klages over afgørelsen.

Når du klager, skal du betale et gebyr på kr. 500. Klagegebyret tilbagebetales, hvis du får helt, eller delvis medhold i din klage, hvis den påklagede afgørelse ændres, eller ophæves, eller klagen afvises som følge af overskredet frist, manglende klageberettigelse, eller fordi klagen ikke er omfattet af klagenævnets kompetence.

Ønskes afgørelsen prøvet ved domstolene, skal søgsmål ifølge § 90 i Bekendtgørelse af lov om miljøgodkendelse m.v. af husdyrbrug være anlagt inden 6 måneder efter, at sagen er offentliggjort.

Klagefristen er 4 uger og regnes fra datoen for offentliggørelsen. Klagen skal være modtaget og registreret senest den 27. maj 2016.

Indsendelse af klage

Det er obligatorisk for klager at bruge Natur- og Miljøklagenævnets digitale klageportal, med mindre du har fået en tilladelse fra Natur- og Miljøklagenævnet, der fritager dig for at anvende den digitale klageportal. I nedenstående tekst kan du se, hvordan du skal bruge den digitale klageportal.

Digital Klageportal

Hvis du ønsker at klage over denne afgørelse, kan du klage til Natur- og Miljøklagenævnet. Du klager via Klageportalen. Du kan finde et link på forsiden af www.nmkn.dk. Klageportalen ligger på www.borger.dk og www.virk.dk. Du logger på www.borger.dk eller www.virk.dk, typisk med NEM-ID. Klagen sendes gennem Klageportalen til den myndighed, der har truffet afgørelsen. En klage er indgivet, når den er tilgængelig for myndigheden i Klageportalen. Du betaler klagegebyret med betalingskort i Klageportalen.

Anmodning om fritagelse for indsendelse via klageportal

Natur- og Miljøklagenævnet skal som udgangspunkt afvise en klage, der ikke er indsendt via Klageportalen. Hvis du ønsker at blive fritaget for at bruge Klageportalen, skal du sende din klage og en begrundet anmodning til Ringkøbing-Skjern Kommune, Smed Sørensen Vej 1, 6950 Ringkøbing. Ringkøbing-Skjern Kommune videresender herefter anmodningen til Natur- og Miljøklagenævnet, som træffer afgørelse om, hvorvidt din anmodning kan imødekommes.

Hjælp til klage

Natur- og Miljøklagenævnet stiller i et vist omfang en supportfunktion til rådighed ved oprettelse af en klage. Supportfunktionen kan kontaktes pr. tlf.: 7254 1101 eller på mail: nmkn@nmkn.dk. De kan kontaktes på følgende tidspunkter: man.-tors. 10.00-15.00, fre. 10.00-14.00.

Udnyttelse

Tillægget bortfalder, såfremt det ikke er udnyttet inden 2 år fra meddelelse af tillægget, jævnfør vilkår 2 i tillægget.

Hvis miljøgodkendelsen ikke har været helt, eller delvis udnyttet i 3 på hinanden følgende år, bortfalder den del af miljøgodkendelsen, som ikke har været udnyttet i de seneste 3 år.

Med dette tillæg følger 8 års retsbeskyttelse. Vilkårene kan dog til enhver tid ændres efter reglerne i Bekendtgørelse af lov om miljøgodkendelse m.v. af husdyrbrug § 40, stk. 2.

Da husdyrbruget er et IE-husdyrbrug skal godkendelsen uanset ovenstående tages op til revurdering, hvis der offentliggøres en BAT-konklusion, der vedrører den væsentligste af husdyrbrugets aktiviteter. Revurderingen skal tilrettelægges, så husdyrbruget kan overholde de på baggrund af BAT-konklusionen ajourførte vilkår senest fire år efter offentliggørelsen af BAT-konklusionen i EU-tidende.

Husdyrbrugets miljøgodkendelse skal, jf. § 40 i Bekendtgørelse om tilladelse og godkendelse m.v. af husdyrbrug, regelmæssigt og mindst hvert 10. år tages op til revurdering. Den første revurdering skal dog foretages senest, når der er forløbet 8 år. Første revurdering vil derfor blive påbegyndt i 2017.

På vegne af Teknik- og Miljøudvalget



Ivan Thesbjerg
Fagleder
Land og Vand, Landbrug
Ringkøbing-Skjern Kommune



Anne Marie Susgaard
Miljømedarbejder
Land og Vand, Landbrug
Ringkøbing-Skjern Kommune

Kopi af udkast til miljøgodkendelse er sendt til:

Ansøger:

- [REDACTED], Bjørslevvej 11, 6920 Videbæk

Konsulent:

- Nina Gamby, Gråkjær Miljøcenter, e-mail: ng@graakjaer.dk

Ejere og beboer af nærmeste ejendomme/arealer:

- Bjørslevvej 10, 6920 Videbæk
- Bjørslevvej 15, 6920 Videbæk
- Videvangsvej 6, 6920 Videbæk

Kopi af miljøgodkendelsen er sendt til:

- Konsulent Nina Gamby, Gråkjær Miljøcenter, e-mail: ng@graakjaer.dk
- Ringkøbing-Skjern museum, Arkæologisk Afdeling v/Torben Egebjerg, e-mail: post@arkvest.dk
- Det økologiske Råd, 2200 København N, e-mail: husdyr@ecocouncil.dk
- Dansk Ornitologisk Forening, e-mail: natur@dof.dk, ringkoebing-skjern@dof.dk
- Sundhedsstyrelsen, Lyseng Allé 1, 8270 Høbjerg, e-mail: senord@sst.dk
- Ferskvandsfiskeriforeningen for Danmark, Vormstrupvej 2, 7540 Haderup, e-mail: nb@ferskvandsfiskeriforeningen.dk
- Danmarks Naturfredningsforenings Lokalkomité for Ringkøbing-Skjern Kommune, e-mail: dnringskoebing-skjern-sager@dn.dk
- Danmarks Sportsfiskerforbund, Skyttevej 4, 7182 Bredsten, e-mail: post@sportsfiskerforbundet.dk
- Danmarks Sportfiskerforbund, e-mail: lbt@sportsfiskerforbundet.dk,
- Friluftsrådet Midt-Vest, e-mail: midtvestjylland@friluftstraadet.dk

Bilag 1: Miljøredegørelsen

Oplysninger om husdyrbrugets indretning og drift stammer fra ansøgningen om miljøgodkendelse, samt fra supplerende oplysninger, indhentet efter modtagelsen af ansøgningen og Ringkøbing-Skjern kommunes egne scenarieberegninger.

Der er, ifølge ansøgningen, anvendt skema nr. 85971, version 2, downloadet den 30. marts 2016.

1.1 Projektets omfang:

Ansøgningen om tillæg miljøgodkendelse omfatter en tilbygning på 231 m² og tilsvarende gødningsareal på 113 m² til eksisterende slagtesvinestald. Der er tale om velfærdsudvidelse med sygestier og aflastningsstier. Der foretages ingen udvidelse af dyreholdet eller ændringer i udbringningsarealer.

Tidligere godkendelser

Der er den 18. maj 2009 givet en miljøgodkendelse til udvidelse af dyrehold og opførelse af ny slagtesvinestald og gyllebeholdere.

Der er den 11. maj 2011 givet tillæg nr. 1 hvor der gives tilladelse til at forlænge fristen for udnyttelse af miljøgodkendelsen.

Der er den 6. november 2012 giver tillæg nr. 2, hvor det miljøgodkendte projekt reduceres. Der foretages ændringer i og udvidelse af dyrehold i de eksisterende stalde og der opføres en gyllebeholder.

1.2 Ikke teknisk resumé

Der søges om at forlænge eksisterende slagtesvinestald med 12,5 meter. Tilbygningen bliver på 213 m² og 113 m² udendørs gødningsareal. Der vil være syge/aflastning i stalden, og der skal være mere plads til dyrene. Hele stalden bliver et stort åbent rum. Der vil ikke være en ændring i dyreholdet eller arealer.

Der er indsendt skema 85.971, hvor beregninger viser, at der ikke er nogen merbelastning med lugt, ammoniakemission, kvælstof og fosfor ab lager.

BAT niveauet er overholdt. Krav til ammoniakdeposition på naturområder og lugtgeneafstande er overholdt.

1.3 Oplysninger om staldanlæg og besætning

Stald anlæg med dyr, Nudrift (tillæg nr. 2)

Kategori	Staldsystem	Antal årstyr	Antal DE	Indgangs vægt (kg)	Udgangs vægt (kg)	Antal sti-pladser	
Slagtesvin	Delvis spaltegulv, 25-49 % fast gulv*	5500	152,6	28,0	110,0	1375	
Eksisterende stald 2							
Slagtesvin	Delvis spaltegulv, 25-49 % fast gulv*	1765	48,97	28,0	110,0	431	
Eksisterende stald 3							
Slagtesvin	Delvis spaltegulv, 25-49 % fast gulv*	5235	145,25	28	110,0	1308	
Eksisterende stald 4							
Slagtesvin	Delvis spaltegulv, 25-49 % fast gulv*	5000	138,73	28	110,0	1250	
I alt			485,55		-	-	

*Iejeareal er dybstrøelse og der er verandaer.

Staldanlæg med dyr, Ansøgt drift

Kategori	Staldsystem	Antal årsdyr	Antal DE	Indgangs vægt (kg)	Udgangs vægt (kg)	Antal sti-pladser	
Slagtesvin	Delvis spaltegulv, 25-49 % fast gulv*	5500	152,6	28,0	110,0	1375	
Eksisterende stald 2							
Slagtesvin	Delvis spaltegulv, 25-49 % fast gulv*	1700	47,17	28,0	110,0	431	
Eksisterende stald 3							
Slagtesvin	Delvis spaltegulv, 25-49 % fast gulv*	5235	145,25	28	110,0	1308	
Eksisterende stald 4							
Slagtesvin	Delvis spaltegulv, 25-49 % fast gulv*	5000	138,73	28	110,0	1250	
Tilbygning til eksisterende stald 2							
Slagtesvin	Delvis spaltegulv, 25-49 % fast gulv*	65	1,80	28	110,0	10	
I alt			485,55		-	-	

*lejeareal er dybstrøelse og der er verandaer.

1.4 Oplysninger omkring anlægget og ejendommen

Faste afstandskrav

Tilbygningen overholder alle afstandskrav i §6 og § 8 i Husdyrbrugsloven.

Landskab og planforhold

Tilbygningen ligger inden skovbyggelinje.

1.5 Oplysninger om opbevaringsanlæg

Der henvises til tillæg nr. 2 af 6. november 2012

1.6 Beregninger på anlæg

Ammoniaktab

Staldnavn	Kode for staldsystem	Ammoniaktab fra reference staldsystem (kgN/år)	Ammoniaktab fra valgt staldsystem (kgN/år)	Effekt af valgt staldsystem (kgN/år)	Effekt af valgt staldsystem (%)	Effekt af miljøteknologi (kgN/år)	Effekt af foderoptimering m.m. (kgN/år)	Effekt af miljøtiltag lager (kgN/år)	Faktisk ammoniaktab fra stald og lager (kgN/år)
stald 1	SvSI02	2578,78	2072,61	506,17	19,63%	0,00	135,33	0,00	1937,27
		2578,78	2072,61	506,17	19,63%	0,00	135,33	0,00	1937,27
stald 2	SvSI02	827,55	665,12	162,43	19,63%	0,00	43,43	0,00	621,69
		797,08	640,62	156,45	19,63%	0,00	41,83	0,00	598,79
stald 3	SvSI02	2454,53	1972,74	481,78	19,63%	0,00	128,81	0,00	1843,93
		2454,53	1972,74	481,78	19,63%	0,00	128,81	0,00	1843,93
stald 4	SvSI02	2344,34	1884,19	460,15	19,63%	0,00	123,03	0,00	1761,16
		2344,34	1884,19	460,15	19,63%	0,00	123,03	0,00	1761,16
sygestier	SvSI02	0,00	0,00	0,00	0,00%	0,00	0,00	0,00	0,00
		30,48	24,49	5,98	19,63%	0,00	1,60	0,00	22,90
Sum	Nudrift	8205,20	6594,66	1610,53		0,00	430,60	0,00	6164,05
	Ansøgt	8205,21	6594,65	1610,53		0,00	430,60	0,00	6164,05

Generel ammoniakreduktion




Overstiger græsmarksafgrøder over 25 % af totalrationen for malkekøer inklusiv opdræt?	Nej
Er det generelle krav om reduktion af ammoniaktab fra stald og lager opfyldt?	Ja
Eventuel yderligere reduktion nødvendig for at opfylde kravet	-2032,00 kgN/år

Påvirkning af natur

Navn	Kategori ▲	Opretter	Kumulation	Ruhed	Merdeposition [kgN]	Totaldeposition [kgN]
 Kategori 1 ekstra	1	Ansøger	Nul ejendomme	Bn	+0,0	0,0
 Kategori 2 natur	2	Ansøger	Nul ejendomme	Bn	+0,0	0,2
 Unavngivet naturpunkt 2	3	Myndighed	Nul ejendomme	S	+0,0	3,7

Lugt

Lugtgeneregning

Bebyggelse	Kumu- lation	Model	Ukorrigeret geneafstand (ansøgt)	Ukorrigeret geneafstand (nudrift)	Korrigeret geneafstand (ansøgt)	Korrigeret geneafstand (nudrift)	Vægtet gennemsnits- afstand	Bort- screenet	Genekriterie overholdt
+  Videvangsvej 6	0	NY	324,51	324,51	324,51	324,51	1.028,56	Ja	Ja
+  Jagtvej 2	0	NY	642,41	642,41	642,41	642,41	5.511,89	Ja	Ja
+  Viumkrog, Nr. Vium	0	NY	832,33	832,33	790,71	790,71	2.214,26	Ja	Ja

Der er 880 meter til nærmeste fritidshus Videvangsvej 8, 6920 Videbæk

Der er 5,2 km til samlet bebyggelse ved Egeris.

Der er 2,1 km til nærmeste byzone ved Troldhede.

Kravet til lugtgener er overholdt.

1.8 Oplysninger om gødning

Gødningsregnskab (Nudrift)

Produceret gødningsmængde

Gødningstype	KgN	KgP	DE - kvæg, får, geder	DE - svin og andre dyr
Svinegylle	44256,92	10424,04	0	485,55
Total	44256,92	10424,04	0	485,55

Gødningsregnskab (ansøgt)

Produceret gødningsmængde

Gødningstype	KgN	KgP	DE - kvæg, får, geder	DE - svin og andre dyr
Svinegylle	44256,92	10424,04	0	485,55
Total	44256,92	10424,04	0	485,55

Der er ingen ændringer i udledning af næringsstoffer. Der henvises til miljøgodkendelse på Ollinghedevej 13, hvor Herning kommune har givet en miljøgodkendelse. Her er arealer tilhørende Bjørslevvej 11 miljøvurderet.

Bilag 2: Miljøvurderingen

Vurdering af husdyrbrugets anlæg

Ansøgningen om tillæg miljøgodkendelse omfatter

Ansøgningen om tillæg til miljøgodkendelse omfatter en tilbygning på 231 m² og tilsvarende gødningsareal på 113 m² til eksisterende slagtesvinestald. Der er tale om velfærdsudvidelse med sygestier og aflastningsstier. Der foretages ingen udvidelse af dyreholdet eller ændringer i udbringningsarealer.

Lokalisering

Generelle afstandskrav

De lovpligtige afstandskrav i §§ 6 og 8 i Bekendtgørelse af lov om miljøgodkendelse m.v. af husdyrbrug er ifølge ansøgningens oplysninger overholdt.

Da de lovpligtige afstandskrav er overholdt, vurderes anlægget derfor, placeringsmæssigt, ikke at give væsentlige gener for omgivelserne eller væsentlig risiko for forurening.

Beskyttelseslinjer

Husdyrbrugets anlæg ligger uden for beskyttelseslinjer for klitfredede arealer, strand, søer, åer, fortidsminder og kirker. Anlægget ligger endvidere uden for kystnærhedszone.

Bygningerne ligger inden for skovbyggelinjer, men her gælder, at byggeri, der er erhvervsmæssigt nødvendigt for landbrugserhvervet, ikke er omfattet af forbud mod opførelse inden for skov byggelinje.

Placering i landskabet

Det nye byggeri opføres i forlængelse af en eksisterende stald.

Tilbygningen er på 213 m² og ligger skjult mellem de øvrige stalde. Set fra Bjørslevvej vil tilbygningen dermed være skjult, af de øvrige bygninger på husdyrbruget.

Særlige landskabelige områder:

Husdyrbruget ligger uden for geologiske interesseområder, bevaringsværdige landskaber, større uforstyrrede landskaber og værdifulde kulturmiljøer.

Husdyrbruget ligger indenfor landskabstypen storbakkede morænelandskab. Det storbakkede morænelandskab er karakteriseret ved store bakker og jævnt kuperede til flade landskaber. Det er overvejende en robust landskabstype og derfor som udgangspunkt principielt egnet for nyplacering eller udvidelse af eksisterende landbrug.

Den nye tilbygning opføres i tilknytning til den eksisterende bygningsmasse og vurderes ikke at være i strid med hensynet til de bevaringsværdige landskaber.

Konklusion

Det er på baggrund af ovenstående Ringkøbing-Skjern Kommunes samlede vurdering, at det ansøgte husdyrbrug ikke er i modstrid med ønsket om at bevare det åbne landskab og beskytte de landskabelige hensyn, der er beskrevet i kommuneplanens retningslinjer for udviklingen af Ringkøbing-Skjern Kommune. Husdyrbruget vurderes således, hverken at skæmme landskabet, have synlige langtrækkende konsekvenser for landskabet, eller på anden vis påvirke de landskabelige værdier væsentligt.

Indretning

Dyrehold/Produktion

Der foretages ingen ændringer eller udvidelse i produktionen.

Der henviser til tillæg nr. 2 af 6. november 2012.

BAT-Bedste tilgængelige teknik

Tilbygningen opføres i samme staldsystem som der øvrige stalde. Dvs det er delvis spaltegulv, hvor lejearealet er halm. Det er vurderet, at tilbygninger lever op til BAT, da emissionen er uændret.

Alternative løsninger

Andre muligheder

Der har ikke været set på alternative muligheder, idet det er nødvendigt med aflastningsstier og sygestier. Tilbygningen vedrører kun syge grise, der er opstaldet i stald 2.

Drift

Med hensyn til parametre vedr. drift henvises der til Miljøgodkendelsen af 18. maj 2009 og tillæg nr. 2 af 6. november 2012.

Naboforhold

Lugt

Der er indsendt beregninger af lugtemissionen fra staldanlæg, hvilket er foretaget efter henholdsvis den nye lugtvejledning. Lugtgeneafstandene (afstande, hvor der kan forventes væsentlige lugtgener), er ifølge ansøgningen, som følgende:

Byzone:	832 meter
Samlet bebyggelse:	642 meter
Enkelt bolig:	325 meter

Ifølge ansøgningen, er de faktuelle afstande minimum 5,2 km til samlet bebyggelse og 880 meter til enkelt bolig/fritidshus. Afstanden til den nærmeste byzone (Troldhede) er 2,1 km.

Genekriterierne er overholdt til byzone, samlet bebyggelse og nærmeste nabo uden landbrugspligt.

Idet de lovpligtige beskyttelsesniveau for lugtgener er overholdt, vurderes det, at ændringen ikke vil medføre væsentlige lugtgener for naboer og andre omkringboende.

Støj, lys, støv og transport

Det vurderes at der ingen ændringer forekommer i ovenstående parametre.
Der henvises til miljøgodkendelsen af 18. maj 2009 og tillæg nr. 2 af 6. november 2012.

Ammoniakpåvirkning

Beskyttelsesniveauet for ammoniak er sammensat af flere elementer:

- Det generelle krav om reduktion af ammoniak for husdyrbrug omfattet af § 11 og § 12 i bekendtgørelse af lov om miljøgodkendelse m.v. af husdyrbrug.
- Den maksimale tilladte totaldeposition af ammoniak på ammoniakfølsomme naturområder omfattet af § 7 stk. 1, nr. 1 og 2, i bekendtgørelse af lov om miljøgodkendelse m.v. af husdyrbrug.
- Den maksimale tilladte merdeposition af øvrige ammoniakfølsomme naturområder efter konkret vurdering, jf. § 27, stk. 1, i bekendtgørelse af lov om miljøgodkendelse m.v. af husdyrbrug.
- En forbudszone, hvor der ikke må etableres, udvides, eller foretages ændringer af stalde, eller gødningsopbevaringsanlæg indenfor 10 meter til Kategori 1- og 2-Natur.

Generel ammoniakreduktion

Husdyrbruget er omfattet af krav om reduktion af ammoniakemissionen fra stald og lager i forhold til bedste staldsystem med normtal 2005/2006 som udgangspunkt. Reduktionskravet for husdyrbruget er 30 %, dog med visse modifikationer i henhold til husgodkendelsesbekendtgørelsens Bilag 3.

Sigtet med krav om reduktion af ammoniaktabet fra husdyrbrug er at sikre, at der både generelt og specifikt i forhold til beskyttede naturtyper og internationale forpligtigelser, sker en forstærket fortsat reduktion af ammoniakbelastningen (baggrundsbelastningen) på Danmarks natur.

Ifølge ansøgningen udleder husdyrbruget 2032 kg N/år mindre end det lovpligtige krav foreskriver. Dvs., at det lovpligtige ammoniakreduktionskrav for husdyrbruget, er opfyldt.

Ammoniak påvirkning af natur

Kategori 1-Natur

§ 7, stk. 1, nr. 1, omfatter nærmere bestemte ammoniakfølsomme naturtyper beliggende inden for Internationale Naturbeskyttelsesområder. De Natura 2000-naturtyper, som omfattes af § 7, stk. 1, nr. 1, er afgrænset til de ammoniakfølsomme Natura 2000-naturtyper, som indgår i udpegningsgrundlaget for området og er kortlagte af Naturstyrelsen i forbindelse med

Natura 2000 planlægningen. Desuden omfatter § 7, stk.1, nr. 1 heder og overdrev indenfor Internationale Naturbeskyttelsesområder, som er beskyttet efter naturbeskyttelsesloven § 3.

Kategori 2-Natur

§ 7, stk. 1, nr. 2, omfatter nærmere bestemte ammoniakfølsomme naturtyper, der er beliggende uden for Internationale Naturbeskyttelsesområder. Det drejer sig om naturtyperne: Højmoser, lobeliesøer, samt heder større end 10 ha, som er omfattet af naturbeskyttelseslovens § 3 og overdrev større end 2,5 ha, som er omfattet af naturbeskyttelseslovens § 3.

Kategori 3-Natur.

For ammoniakfølsomme naturtyper, som ikke er omfattet af ovenstående Kategori 1- og 2-Natur, skal kommunen foretage en konkret vurdering af, om der skal fastsættes krav.

Kommunen skal konkret vurdere, følgende beskyttede ammoniakfølsomme naturtyper uden for de Internationale Naturbeskyttelsesområder, der ikke er omfattet af § 7 stk. 1, nr. 1 og 2: Det drejer sig om heder, moser og overdrev, som er beskyttet efter naturbeskyttelseslovens § 3.

Kommunen skal også konkret vurdere ammoniakfølsomme skove, der ligger uden for de Internationale Naturbeskyttelsesområder.

Ved den konkrete vurdering af, om der er tale om særlige regionale, eller lokale naturinteresser og ved vurdering af, om der skal stilles krav til den maksimale N-merdeposition på naturområder omfattet af Kategori 3-Natur, skal kommunen inddrage følgende fire kriterier:

1. Det aktuelle naturområdes status i kommuneplanen, herunder særligt, om det aktuelle ammoniakfølsomme naturområde er omfattet af kommuneplanens udpegning af særligt værdifulde naturområder, rekreative områder og/eller værdifulde kulturmiljøer, samt kommuneplanens retningslinjer for varetagelsen af naturbeskyttelsesinteresserne, de rekreative interesser og de kulturhistoriske interesser.
2. Om de aktuelle områder er omfattet af fredning, handleplan for naturpleje, eller anden planlagt naturindsats.
3. Det aktuelle naturområdes naturkvalitet og
4. Kvælstofbidrag fra området fra andre kilder (fx markbidrag), herunder, for så vidt angår skove, om de gødskes.

Kravene til ammoniakdepositionen er forskellige i de tre kategorier. Kravene fremgår af nedenstående tabel. Med »totaldeposition« menes ammoniakdepositionen fra stald og lager fra hele husdyrbruget (både fra den ansøgte og eksisterende drift), mens der med »merdeposition« menes ændringen i ammoniakdepositionen fra husdyrbrugets anlæg (stald og lager), som følge af det ansøgte.

Naturtyper	Fastsat beskyttelsesniveau
Kategori 1. § 7 stk. 1, nr. 1	Max. totaldeposition afhængig af antal husdyrbrug i nærheden*): 0,2 kg N/ha/år ved > 1 husdyrbrug 0,4 kg N/ha/år ved 1 husdyrbrug 0,7 kg N/ha ved 0 husdyrbrug.
Kategori 2. § 7 stk. 1, nr. 2	Max. totaldeposition på 1,0 kg N/ha pr. år
Kategori 3. Heder, moser og overdrev, som er beskyttet af naturbeskyttelseslovens § 3 og ammoniakfølsomme skove.	Max. merdeposition på 1,0 kg N/ha pr. år. Kommunen kan tillade en merdeposition, der er større end 1,0 kg

	N/ha pr. år, men ikke stille krav om mindre merdeposition end 1,0 kg N/ha pr. år.
--	---

Samlet vurdering af husdyrbrugets påvirkning på ammoniakfølsom natur

Påvirkningen af nærmeste Kategori 1-Natur

Afstanden til nærmeste kategori 1-naturområde er ca. 2,4 km fra anlægget. Naturtypen har nummer 6230 surt overdrev omkring Vorgod Å indenfor habitatområdet nr. 61 Skjern Å.

En beregning af ammoniakdepositionen til naturområdet viser, at totaldepositionen til naturområdet fra det samlede produktionsanlæg maksimalt vil være på 0,1 kg N pr ha. pr. år.

Da den totale ammoniakbelastning fra det samlede ansøgte anlæg på kategori 1 naturområdet ligger under 0,2 kg N pr. ha. år, er det ikke påkrævet, at vurdere nærmere på eventuel kumulation med andre husdyrbrug.

Beskyttelsesniveauet for det konkrete naturområde er fastsat til 0,2 kg N /ha/år og er overholdt ifølge beregningerne fra ansøgningen.

Den ansøgte drift af anlægget, vurderes ikke at ville påvirke det pågældende habitatområde og dets udpegningsgrundlag på en måde, der hindrer målopfyldelse for habitatområdet og det kan ikke på et konkret eksperimentelt videnskabeligt grundlag dokumenteres, at ammoniakpåvirkningen fra husdyrbruget vil medføre en påviselig biologisk ændring af området, selv om beskyttelsesniveauet er overholdt.

Påvirkningen af nærmeste Kategori 2-Natur

Afstanden til nærmeste kategori 2-natur er ca. 1,2 km. Området er §3 beskyttet overdrev, der i Kommuneplanen er C-målsat. Tålegrænsen for området vurderes til at være mellem 10-25 kg N/ha/ år.

Ringkøbing-Skjern Kommune er allerede belastet med atmosfærisk kvælstof, der kan udgøre en trussel for den beskyttede natur. Denne belastning kaldes baggrundsbelastningen, og er ifølge Danmarks Miljøundersøgelser (DMU) i 2009 beregnet til 16,7 kg N/ha/år i området omkring anlægget.

En beregning af ammoniakdepositionen til området viser, at totaldepositionen til området fra det samlede produktionsanlæg maksimalt vil være på 0,2 kg N pr ha. pr. år.

Beskyttelsesniveauet for Kategori 2-natur er fastsat til en samlet belastning fra husdyrbruget på maksimalt 1 kg N /ha/år. Da totalbelastningen af naturområdet vil ligge væsentligt under 1 kg N/ha/år, er beskyttelsesniveauet til det konkrete område overholdt.

Påvirkningen af nærmeste Kategori 3-Natur og øvrig natur

Inden for 1000 m fra staldanlægget er der registreret hede og mose, som kan være kvælstoffølsom kategori 3-natur. Moser, heder og overdrev er omfattet af § 3 i Naturbeskyttelsesloven. Der er desuden registreret søer, der er beskyttet efter §3 i naturbeskyttelsesloven. Søerne er vurderet til ikke at være følsomme overfor kvælstofdeposition. (se bilag 5)

Kategori 3 natur-områderne indenfor 1000 m fra staldanlægget er angivet i tabellen nedenfor:

Naturtype	Afstand fra anlæg	retning	N-dep beregning	Målsætning i Kommuneplan
Hede	270 meter	nord	Ja (tillæg 2)	B-målsat
Mose	742 meter	øst	Nej	B-målsat
Ammoniak følsomme skov områder	217 meter	Vest	Ja (tillæg 2)	
	220 meter	Øst	Ja (tillæg 3)	

I forbindelse med denne tilbygning er der ingen meremission med ammoniak. Der er beregnet en ammoniakdeposition til det nærmeste potentielle ammoniakfølsomme skovområde øst for anlægget. Tilbygningen giver ikke anledning til ændring i ammoniakdepositionen på skovområdet.

Der er tre overordnede målsætninger for naturbeskyttelsesområderne i kommuneplanen 2013-2025 (Kommuneplanen kan ses på www.rksk.dk):

	A-målsatte	B-målsatte	C-målsatte
Mål	Områderne bevares med deres sjældne plante- og dyreliv intakt, og der gøres en særlig indsats for at videreudvikle naturværdierne	Der arbejdes aktivt for en gunstig bevaringsstatus for områdernes plante- og dyreliv	Der arbejdes for at bevare en god biologisk tilstand af de målsatte områder

Beskyttelsesniveauet for Kategori 3-Natur inklusiv ammoniakfølsomme skove er fastsat til en merbelastning på 1,0 kg N/ha/år med mulighed for, at der kan tillades en højere merdeposition, hvis kommunen vurderer, at det konkrete naturområde kan tåle det.

Idet merbelastningen til Kategori 3-Natur områderne ligger under 1,0 kg N/ha/år, er beskyttelsesniveauet overholdt til Kategori 3-Natur og potentielle ammoniakfølsomme skove.

Inden for 1.000 meter fra staldanlægget forekommer derudover vandhuller, som ikke er Kategori 3-Natur, men § 3-beskyttet natur. Kommunen vurderer, at tilbygningen på husdyrbruget ikke vil medføre påvirkning af naturområdet, idet områderne ikke er ammoniakfølsomme naturtyper.

Samlet vurdering i forhold til ammoniakudledningen fra anlægget.

Det generelle ammoniakreduktionskrav er, ifølge ansøgningen, overholdt. Tilsvarende er de generelle beskyttelsesniveauer i forhold til Kategori 1-, 2- og 3-Natur overholdt. Der ligger ingen stalde, eller lagre inden for 10 meter til Kategori 1-, 2- og 3-Natur.

Overholdelsen af det generelle ammoniakreduktionskrav og det generelle beskyttelsesniveau beskytter, som udgangspunkt, de kvælstoffølsomme naturtyper tilstrækkeligt mod kvælstofpåvirkning fra husdyrbrugets produktionsanlæg.

Den reelle ammoniakudledning fra husdyrbrugets anlæg vil afhænge af flere forhold, men ammoniakudledningen vil især kunne minimeres ved grundig og hyppig rengøring af overflader, som husdyrgødningen afsættes på.

Ringkøbing-Skjern Kommune vurderer samlet set på baggrund af det oplyste:

- At husdyrbruget – ved overholdelse af de til enhver tid gældende generelle miljøregler og af de øvrige opstillede vilkår for miljøgodkendelsen - drives således, at påvirkningen på omgivelserne med luftbårne kvælstof fra produktionsanlægget minimeres til et acceptabelt niveau
- At ammoniakudledningen fra produktionsanlægget i sig selv og sammen med andre nærliggende husdyrbrug ikke vil medføre en væsentlig påvirkning af de omkringliggende naturområder.
- At det ikke på et konkret eksperimentelt videnskabeligt grundlag kan dokumenteres, at ammoniakpåvirkningen fra husdyrbruget vil medføre en påviselig biologisk ændring af egnens naturområder.

Bilag IV-arter

EU-medlemslandene skal, i henhold til Habitatdirektivets artikel 12, indføre en streng beskyttelse af en række dyre- og plantearter, uanset om de forekommer inden for et af de udpegede habitatområder, eller udenfor. Disse arter fremgår af Habitatdirektivets bilag IV.

For dyrearterne, er der bl.a. forbud i mod beskadigelse, eller ødelæggelse af yngle-, eller rasteområder og i mod forsætlig forstyrrelse af arterne, i særdeleshed i perioder, hvor dyrene yngler, udviser yngelpleje, overvintrer, eller vandrer.

For plantearterne er der bl.a. forbud i mod forsætlig plukning, indsamling, afskæring, oprivning med rod, eller ødelæggelse af disse vildtvoksende planter i naturen.

Ringkøbing-Skjern Kommune har ingen aktuelle registreringer af plantearter, der står på Habitatdirektivets Bilag IV, på ejendommens udbringningsarealer. Det er endvidere Ringkøbing-Skjern Kommunes vurdering, at plantearterne næppe findes på udbringningsarealerne.

Følgende dyrearter kan tænkes, at forekomme i Ringkøbing-Skjern kommune:

Småflagermus, Markfirben, Odder, Spidssnudet frø og Strandtudse, samt visse vandtilknyttede insekter. Arterne er næppe tilknyttet driftsbygningerne, men nedenstående arter kan muligvis have levested, fødesøgningsområde, eller opholdssted i habitater tilknyttet, eller i nærheden af udbringningsarealerne:

- Småflagermus: Ud fra småflagermus' levevis vurderes det, at de ikke påvirkes negativt af driften af husdyrbruget.
- Odder: Kan forekomme i nærområdet i tilknytning til vandløb, sø eller fjord, men er med sin levevis næppe truet af driften af husdyrbruget.
- Markfirben: Er udbredt i store dele af landet, men trues næppe af driften af husdyrbruget.
- Visse vandtilknyttede insekter: Kan være tilknyttet nærområdets vandhuller og fugtige arealer. Der foreligger dog ingen aktuelle registreringer. Disse påvirkes negativt, når vandmiljøerne næringsstofberiges, eller gror til.
- Spidssnudet frø og strandtudse: Kan forekomme i nærområdets vandhuller og fugtige arealer. Der foreligger ingen aktuelle registreringer. Padde påvirkes negativt, når vandmiljøerne næringsstofberiges eller ændrer karakter.

Ringkøbing-Skjern Kommune vurderer på grundlag af det oplyste:

- At det areal, der omfattes af nybyggeri i forbindelse med projektets gennemførelse, hovedsagelig er almindelig omdriftsareal og at inddragelsen til bebyggelse ikke vil påvirke bilag IV-arter væsentligt.
- At der i forbindelse med projektets gennemførelse ikke vil ske øvrige ændringer i arealanvendelsen, som vil være væsentlige for Bilag IV-arters trivsel
- At driften af husdyrbruget, samlet set, ikke vil medføre beskadigelse, eller ødelæggelse af yngle-, eller rasteområder i det naturlige udbredelsesområde for de dyrearter, der er optaget i EF-habitatdirektivets bilag IV, litra a, samt ikke vil medføre ødelæggelse af de plantearter, som er optaget på EF-habitatdirektivets Bilag IV, litra b

Vurdering af husdyrbrugets arealer

Der er ingen udbringningsarealer tilknyttet bedriften. Arealerne er miljøvurderet i forbindelse med miljøgodkendelsen af ansøgers anden ejendom i Herning kommune.

Konklusion

Idet de lovpligtige afstandskrav og beskyttelsesniveauer er overholdt, vurderer Ringkøbing-Skjern Kommune at:

- At udvidelsen af eksisterende svinestald med 213 m² og udendørs gødningsarealer på 113 m² kan tillades, idet ændringen og det samlede husdyrbrug ikke vil medføre en væsentlig genepåvirkning af naboer, Kategori 1-, 2- og 3-Natur samt landskabelige værdier og kulturmiljøer.
Derudover er det vurderet, at tilbygningen og det samlede husdyrbrug ikke vil medføre en væsentlig påvirkning af § 3-områder, eller andre naturområder som er beskyttet mod tilstandsændring, fredet, udpeget som internationalt naturbeskyttelsesområde, eller særlig sårbar overfor næringsstofpåvirkning.

Endvidere er det vurderet, at det ansøgte projekt og det samlede husdyrbrug ikke vil have væsentlig virkning på de bestande af vilde planter, dyr (herunder Bilag IV-arter), eller deres levesteder, som de ovennævnte områder er udpeget på baggrund af.

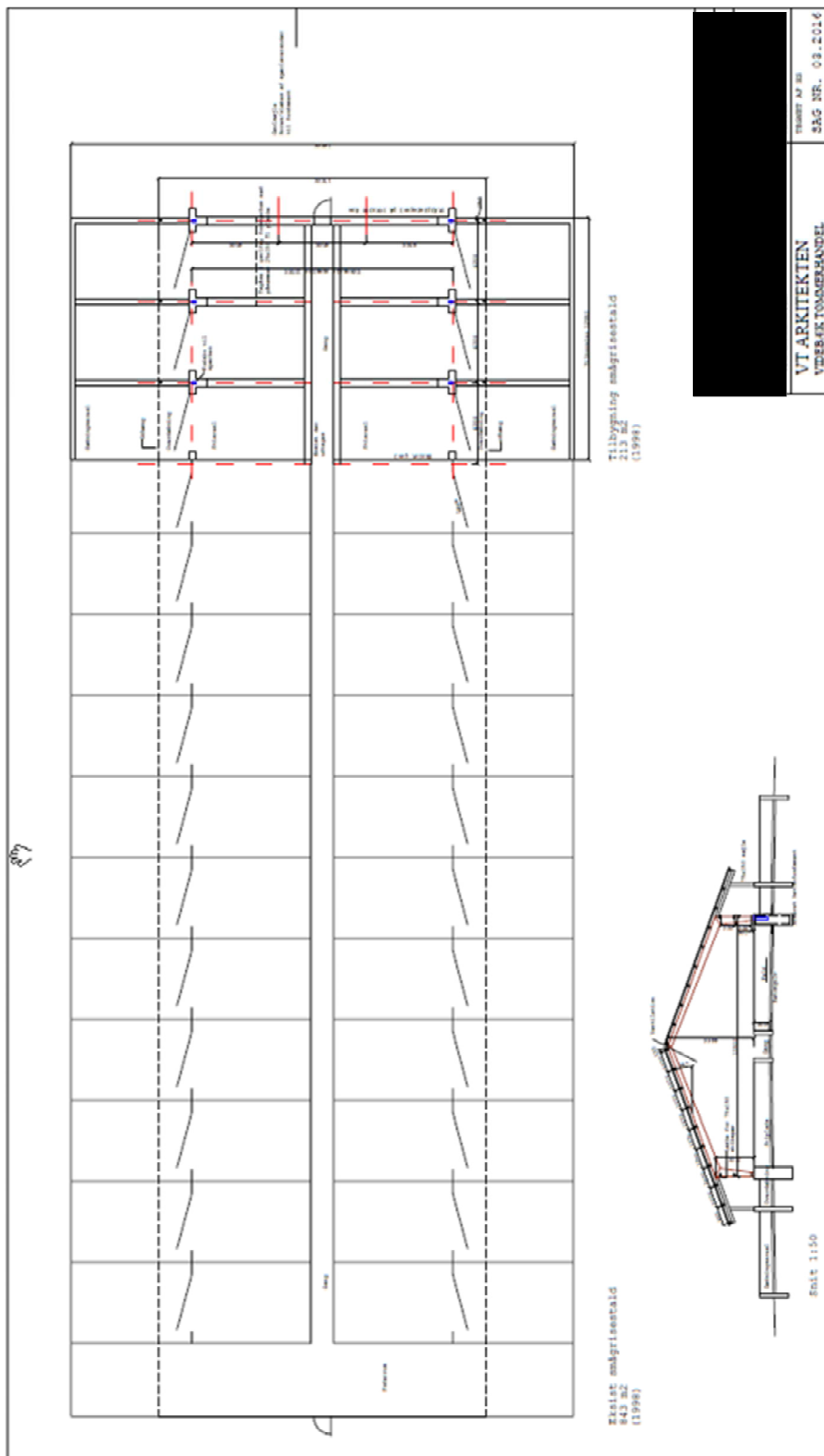
- Der anvendes den bedst tilgængelige teknik, til at forebygge og begrænse eventuel forurening.

Bilag 3: Situationsplan, samlede anlæg



Bilag 5: Oversigtskort, samlede anlæg

Bjørslevvej 11



Bilag 5: Anlæg, Natur

